

Міністерство освіти і науки України

ЛЬВІВСЬКИЙ НАЦІОНАЛЬНИЙ АГРАРНИЙ УНІВЕРСИТЕТ

Землевпорядний факультет

*Кафедра туризму*

**ВІД ЕКОЛОГІЧНОГО ТУРИЗМУ, ЧЕРЕЗ ЕКОСВІДОМІСТЬ –  
ДО СТАЛОГО РОЗВИТКУ**

*Підготувала:*

*к.геол.н., в.о.доц. Боруцька Ю.З.*



## ЩО Ж ТАКЕ «ЕКОЛОГІЧНИЙ ТУРИЗМ»..?

На сьогодні існує безліч різних визначень поняття «екологічний туризм», але вперше його запропонував мексиканський економіст та еколог Гектор Цебаллос-Ласкурейн, як його ще називають у світі - «архітектор екологічного туризму», у 1980 році. Він виявив, що **екологічний туризм** – це поєднання подорожі до відносно незмінених природних зон, з обов'язковим об'єктом дослідження, разом з повагою та турботою до дикої природи, живих організмів та культури, спільно із сприянням їх захисту.

Перспективною формою пропагування природоохоронної діяльності є організація **екологічних стежок** – добре промаркованих маршрутів із визначеною кількістю зупинок, насичені атракційними об'єктами та наочною інформацією у вигляді стендів, інформаційних щитів тощо.

### Основні функції екологічних стежок:

- **ЕКОЛОГООСВІТНЯ** (на мою думку, найголовніша у нашій діяльності),
- **рекреаційна**,
- **природоохоронна**

Беручи до уваги думку Папи Римського Івана Павла II, *«...сьогодні поширюється нова екологічна свідомість, яка є загальновідома під ім'ям «екологічного туризму». «Екологічний туризм, як ключ до сталого розвитку», є доброю нагодою для роздумів про явище людської мобільності, яке на сьогодні стосується мільйонів людей. Туризм дає нам можливість використовувати частину нашого вільного часу для споглядання Божої доброти і краси у його створінні. У такий спосіб, дозвілля і практика туризму можуть заповнити прогалини людськості, які так часто досвідчуємо в повсякденному житті»...*

# ОРІЄНТОВНИЙ ПАСПОРТ НА ЕКОТУРИСТИЧНИЙ МАРШРУТ (ЕКОЛОГІЧНУ СТЕЖКУ)

Розташування \_\_\_\_\_

Проїзд \_\_\_\_\_

Землекористування \_\_\_\_\_

Значення екологічної стежки \_\_\_\_\_

Короткий опис маршруту:

Загальна протяжність стежки

Історичні відомості про навколишнє середовище:

Опис екскурсійних об'єктів на маршруті, перелік гасел на всіх точках:

1-а зупинка

2-а зупинка:

3-я зупинка

4-а зупинка:

5-а зупинка:

6-а зупинка:

Стан екологічної стежки \_\_\_\_\_

Режим користування \_\_\_\_\_

Необхідні заходи \_\_\_\_\_

Охорону маршруту здійснюють \_\_\_\_\_

Організації, шефи \_\_\_\_\_

Консультанти \_\_\_\_\_

Дата складання паспорта \_\_\_\_\_

Печатка закладу

Підпис директора: \_\_\_\_\_

Стисла характеристика екологічної стежки

1-а зупинка \_\_\_\_\_

2-а зупинка \_\_\_\_\_

3-я зупинка \_\_\_\_\_

4-а зупинка \_\_\_\_\_

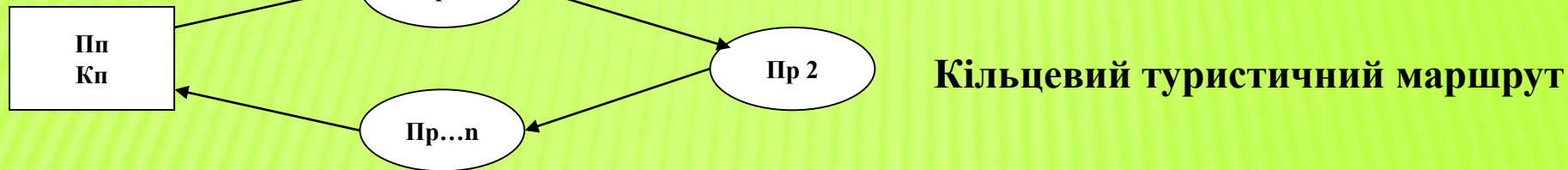
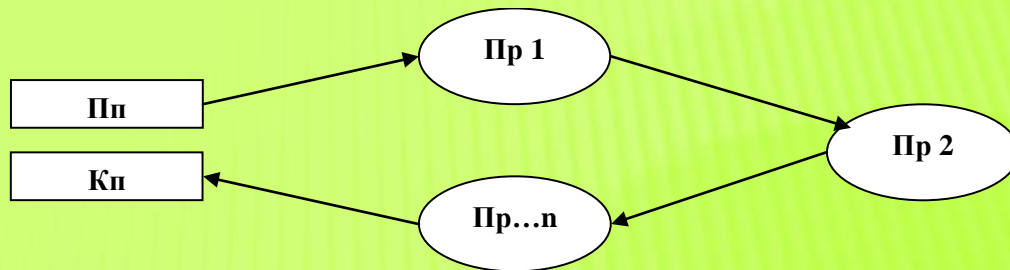
5-а зупинка \_\_\_\_\_

6-а зупинка \_\_\_\_\_

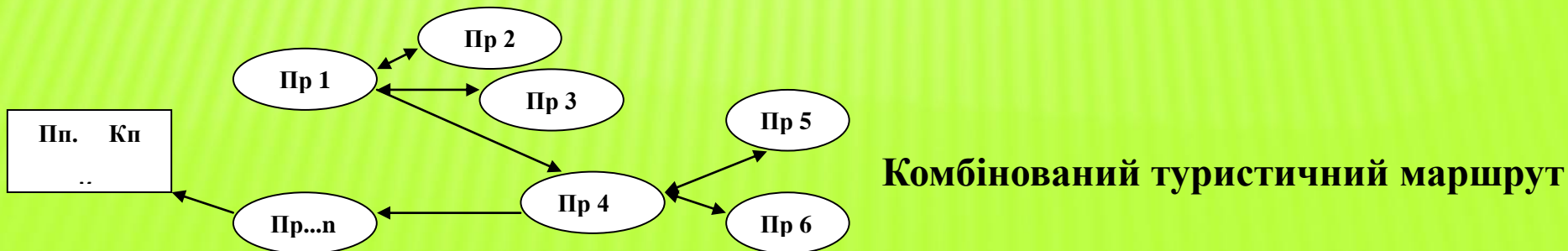
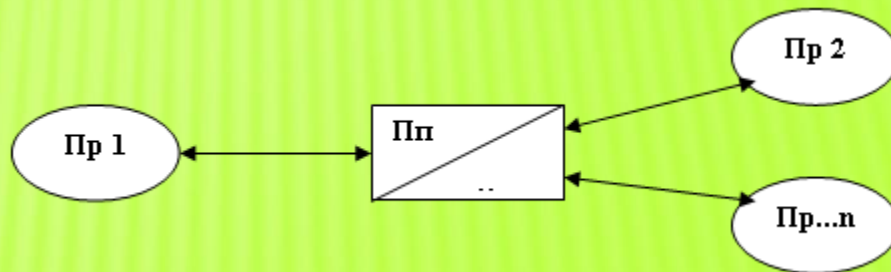
# ФОРМИ КОНФІГУРАЦІЇ ТА РУХУ НА ЕКОТУРИСТИЧНИХ МАРШРУТАХ



Напівкільцевий туристичний маршрут



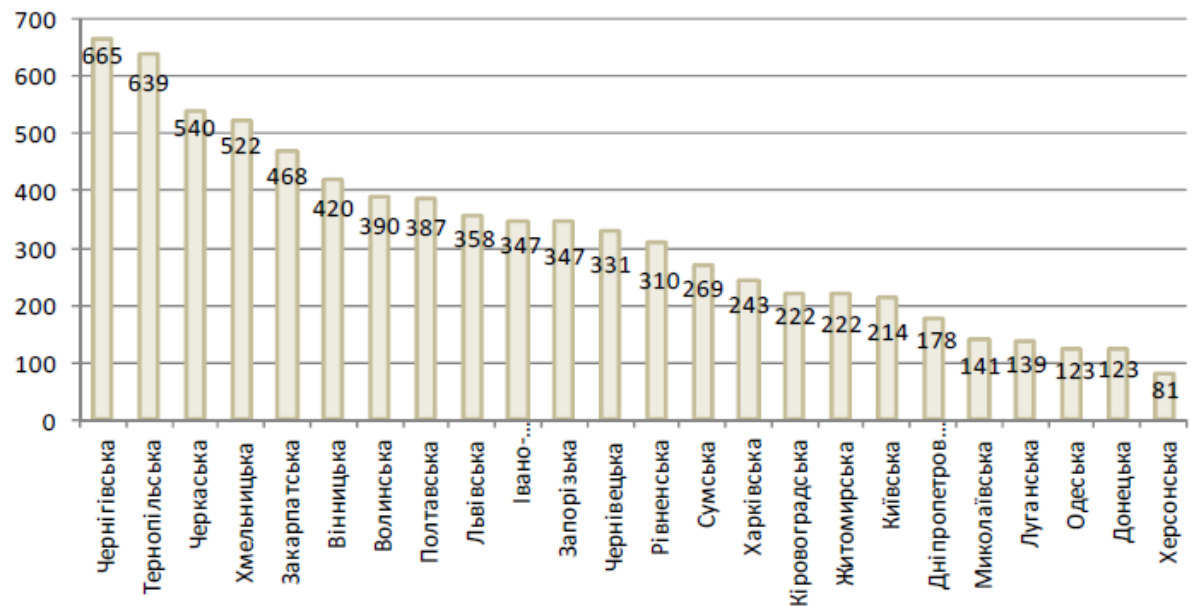
Радіальний туристичний маршрут



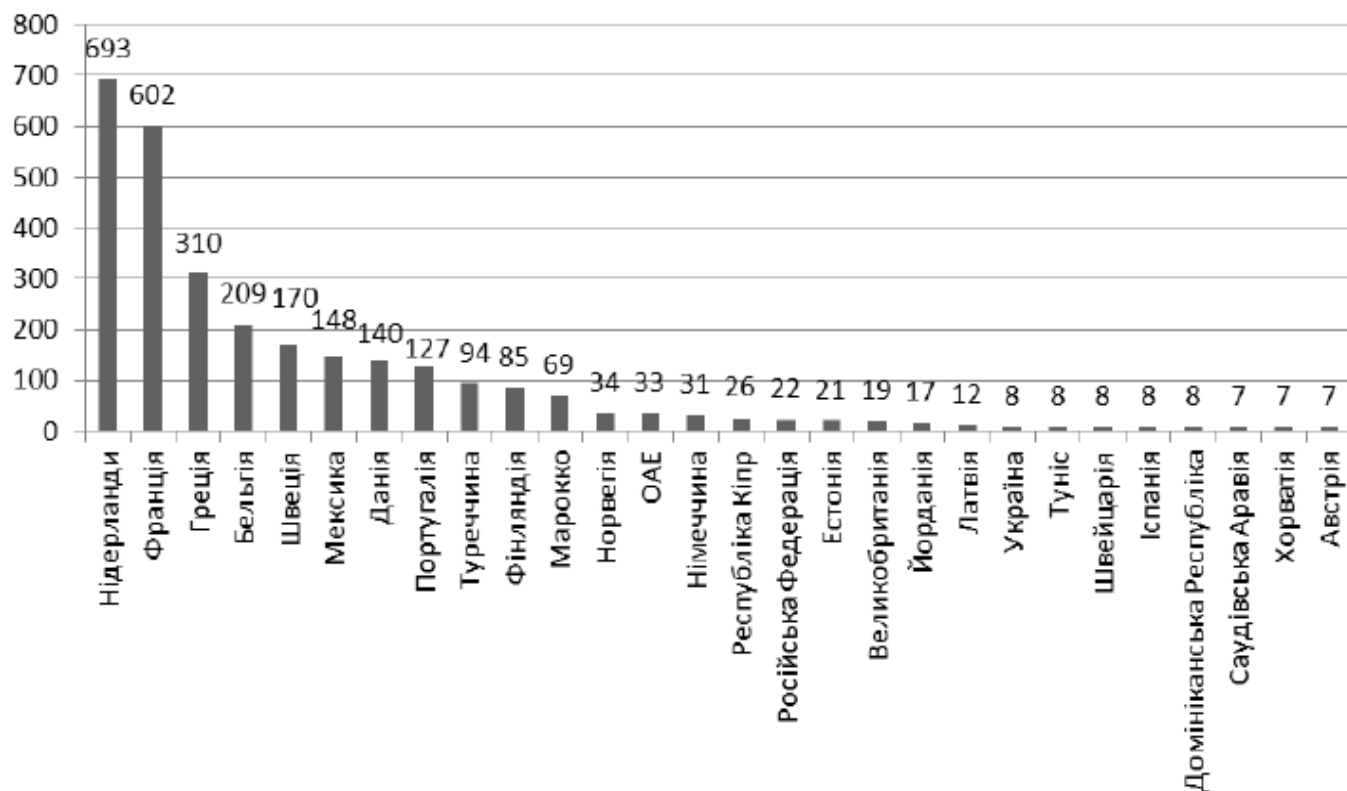
## **ОСНОВНІ ЗАВДАННЯ ПЕРЕД ТУРИСТИЧНИМ ПОХОДОМ (ПРОЄКТУВАННЯМ ЕКОЛОГІЧНОЇ СТЕЖКИ, МАРШРУТУ)**

- 1) Систематизувати всю доступну фондову інформацію з першоджерел, щодо історичного минулого території, де знаходитиметься чи у майбутньому пролягатиме даний туристичний маршрут;
- 2) Вивчити попередній досвід методики розробки та успішної реалізації таких проєктів;
- 3) Зібрати необхідну нормативну документацію щодо території проходження туристського маршруту;
- 4) Визначити інформаційно-рекреаційні пункти для надання загальної і спеціалізованої інформації про історико-культурну та природну унікальність, цінність територій-об'єктів, на яких пролягає запроєктований туристський маршрут, та розробити макети інформаційного й інструкційного матеріалу;
- 5) Облаштувати туристський маршрут інформаційними стендами, щитами, банерами, аншлагами, вказівниками, пунктами відпочинку (альтанками, лавками, столами, смітниками) тощо;
- 7) Розробити інформаційні та інструкційні матеріали для кращої візуалізаційної реклами проєкту (інформаційні буклети, календарі, флаєри, блокноти та ручки з логотипом назви туристського маршруту, реклама у соціальних мережах тощо);
- 8) Розширити й якісно покращити освітні можливості природоохоронних територій і об'єктів шляхом проведення для широких верств населення навчально-просвітницьких заходів, конференцій, лекцій, семінарів, екскурсій різного тематичного спрямування, відвідування навчально-освітніх закладів, до прикладу, м.Львова та Львівської області.

# КІЛЬКІСТЬ ПРИРОДНО-ЗАПОВІДНИХ ТЕРИТОРІЙ ТА ОБ'ЄКТІВ ПЗФ УКРАЇНИ (станом на 01.01.2018 р., од.)



## ГОТЕЛІ, ЩО ПРОЙШЛИ ЕКОЛОГІЧНУ СЕРТИФІКАЦІЮ «GREENKEY» (2018 р.)



На сучасному етапі, Україна є учасником міжнародної сертифікаційної програми «GreenKey».

Маючи 8 сертифікованих екоготелів, наша країна займає 21 місце поряд із Швейцарією, Іспанією, Тунісом та Домініканською Республікою.

Місце розташування	Кількість еко-готелів	Назва еко-готелів
Київська обл.	2	Екодiм «Maison Blanche» (Березівка)
		Екодiм «Maison Blanche» (Mytnitsa)
м. Київ	5	RadissonBluHotel,KyivPodyl
		Екодiм «MaisonBlancheB&B»
		Park Inn by Radisson, Kyiv Troyitska
		RadissonBluHotelKyiv
		InterContinentalHotel
Івано-Франківська обл.	1	Radisson Blu Resort Bukovel

## **ПЛЯЖІ УКРАЇНИ, ЩО ОТРИМАЛИ НАГОРОДУ «BLUEFLAG» (2018 р.)**

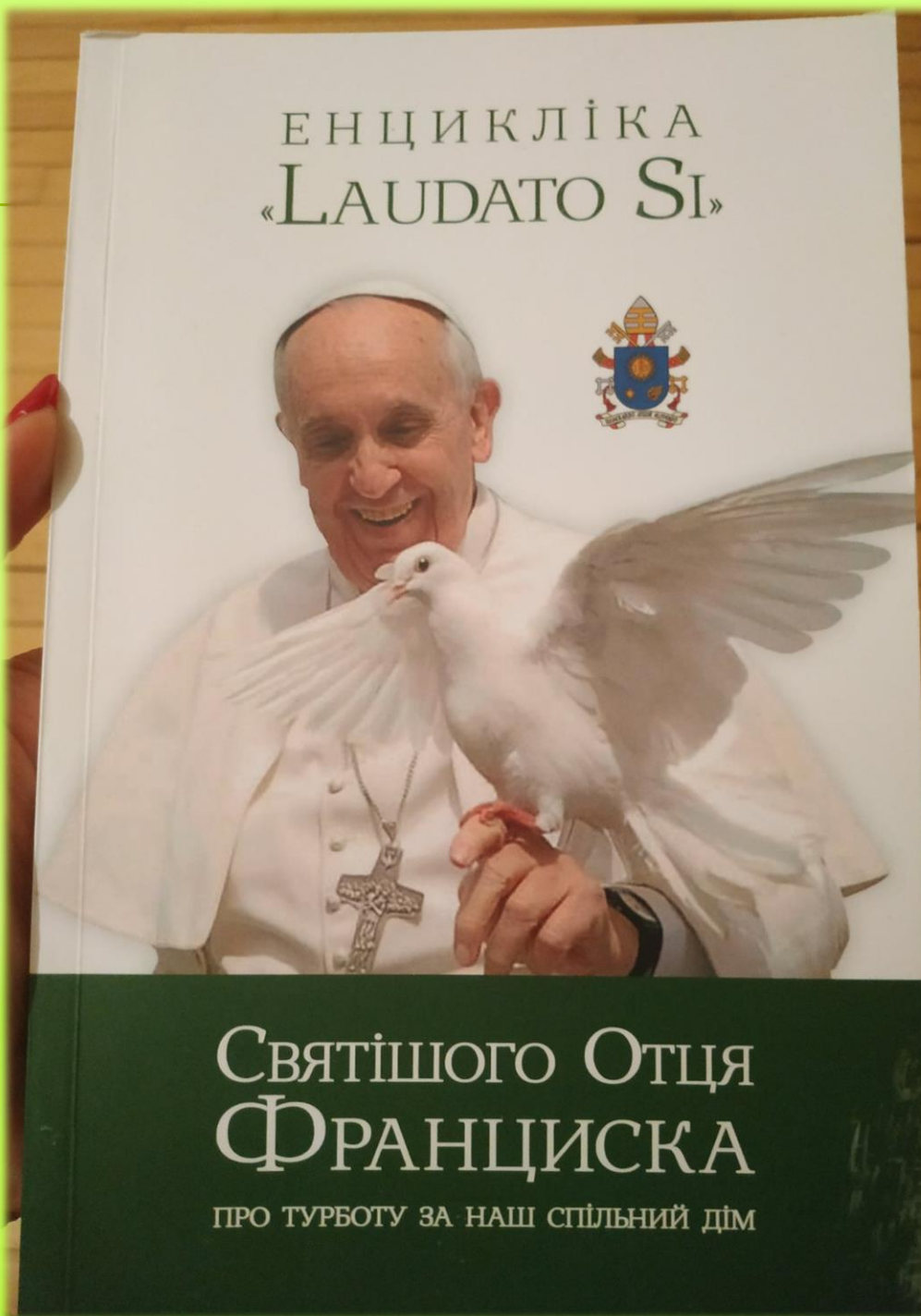
Крім цього, Україна намагається відповідати міжнародним стандартам не лише у готельному господарстві. У 2018 р. 13 пляжів України отримали нагороду «BlueFlag», міжнародний сертифікат якості рекреаційних пляжів на основі відповідності 32 критеріям тестувань чистоти води прилеглої акваторії та піску, еколого-просвітницької діяльності, екологічного менеджменту та безпеки. Тож, наступні пляжі мають бездоганні в екологічному відношенні водні та рекреаційні ресурси. «Блакитним прапором» відзначаються пляжі країн Європи, Південної Африки, Нової Зеландії, Канади та Карибського басейну на підставі рішення незалежного міжнародного журі, Європейською комісією з охорони навколишнього середовища. Україна посідає 26 місце серед 45 країн за кількістю пляжів з «Блакитним прапором», загальна кількість сертифікованих пляжів 4554 од.

Місце розташування	Кількість	Назва пляжів
Одеська обл.	5	Пляж «Фонтанка 2» або «Zanzibar - BlackSeaRivieraBeach»
		Пляж «Ланжерон» ресторану «Причал №1»;
		Пляж «SunDali - Sun Yard Beach»
		Пляж «Caleton»
		Пляж «Чорноморська Рів'єра»
м. Маріуполь	1	Пляж «Піщаний»
м. Київ	7	Пляж «Золотий»
		Пляж «Дитячий»
		Пляж «Пуща-Водиця»
		Пляж «Венеція»
		Пляж «Галера»
		Пляж «Веселка»
		Пляж «Omelca»



«ЯКИЙ СВІТ ПРАГНЕМО ПЕРЕДАТИ  
ТИМ, ЯКІ ПРИЙДУТЬ ПІСЛЯ НАС,  
ДІТЯМ, ЯКІ ТЕПЕР ЗРОСТАЮТЬ..?»

Формування екологічної свідомості повинно розпочинатися із раннього дитинства. Перші слова про велич природи вона має почути від своїх батьків, у дитячому садочку, а потім – на перших шкільних уроках. Важливо, аби діти усвідомили, що людина – не лише природокористувач, а, насамперед, частина природи, її турботливе майбутнє. І значно сприятиме цьому дослідницька робота учнів, студентів, адже вона поєднує теоретичні знання з життєвою практикою, нівелюючи теоретично-практичний бар'єр в освітньому процесі.



## ТЕОРЕТИЧНІ АСПЕКТИ ЕКОЛОГІЧНОЇ СВІДОМОСТІ

**Свідомість** (від пол. *świadomość*) — здатність людини пізнавати навколишній світ і саму себе за допомогою **мислення** та **розуму**, внаслідок чого формується **інтелект** особистості. Як зазначають Макс Вельман та Сьюзен Шнайдер: "Усе, що ми усвідомлюємо в той чи той момент, стає частиною нашої свідомості тієї миті, роблячи свідоме переживання водночас найзвичнішим і найзагадковим аспектом нашого життя".

**ЕКОЛОГІЧНА СВІДОМІСТЬ** – це сукупність екологічних знань людини, її особистого ставлення до довкілля та уявлення про місце людини у площині «людина-довкілля», готовності до дій, які дозволяють зберегти довкілля, чи готовності до утримання від дій, які заподіюють шкоду довкіллю, до підтримки чи не підтримки екологічної політики, екозаходів тощо.

Екологічну свідомість можна охарактеризувати через її структуру, яка включає **когнітивний**, **афективний** (емоційний), **поведінковий** (конативний) елементи.

Елементи		
Когнітивний	Емоційний	Поведінковий
Знання (теоретичні та отримані з власного досвіду)	Суб'єктивне ставлення людини до довкілля (емоції, оціночне ставлення)	Готовність до дій: індивідуальних дій, до підтримки проєкологічних пропозицій

*Підготовлено автором на основі наукового дослідження Шедловської Марії «Концептуалізація поняття "екологічна свідомість" у соціогуманітарних науках».*

Екологічна свідомість українців **контраверсійна**. Ціннісне ставлення до довкілля, яке декларують на словах українці, здебільшого не корелюється із їхніми реальними діями та готовністю до дій по збереженню довкілля.

## ЕКОСВІДОМІСТЬ ЧИ НЕСВІДОМІСТЬ – ВИБІР КОЖНОГО... АЛЕ ВІДПОВІДАЛЬНІСТЬ - СПІЛЬНА..!

Кожній людині притаманний певний тип екологічної свідомості, який залежить від її світогляду, знань, навиків, особистого досвіду. Він впливає на її щоденну поведінку та на довкілля. Так, практично щодня людина постає перед вибором сортувати сміття чи викинути його у загальний бак, прийняти душ чи ванну, обрати товар у склі, чи у виді упаковки, яка не переробляється тощо.



*Зі слів Папи Франциска, «Оскільки зовнішні пустелі у світі збільшуються, бо внутрішні пустелі стали безмежними, то екологічна криза вимагає глибокого внутрішнього навернення. Утім деякі вірні та побожні християни схильні глузувати з проявів екологічної свідомості, занепокоєння станом довкілля. Інші поводяться пасивно, не хочуть змінювати своїх звичок і, як результат, стають непослідовними. То ж усе, що їм потрібно, це «екологічне навернення»...*

## ТИПИ ЕКОЛОГІЧНОЇ СВІДОМОСТІ

Антропоцентрична	Природоцентрична	Екоцентрична
<i>Цінності</i>		
Вищою цінністю є людина, а довкілля є її власністю.	Вищою цінністю є природа, а людина служить довкіллю.	Вищою цінністю є гармонійний розвиток людини, а людство і природа є елементами єдиною системи.
<i>Співвідношення між людиною і довкіллям</i>		
Природа підпорядковується людині, яка є на вершині ієрархії світу.	Довкілля є на вершині ієрархії світу, а людство їй підпорядковується.	Відмова від ієрархічної будови світу.
<i>Мета взаємодії з довкіллям</i>		
Людина використовує довкілля для задоволення своїх потреб та отримання користі.	Діяльність людини оцінюється з точки зору користі для природи, а метою взаємодії є збереження первозданності, розмаїття довкілля.	Людина взаємодіє з природою з метою задоволення потреб усієї природної спільноти; вплив на природу замінюється взаємодією з нею.
<i>Розвиток людства і довкілля</i>		
Розвиток природи повинен підпорядковуватись розвитку людства.	Розвиток довкілля є природним еволюційним процесом, якому має підпорядковуватись розвиток людства.	Розвиток природи і людства – це процес взаємовигідної єдності.

## ЕКОЛОГІЧНІ ПРІОРИТЕТИ УКРАЇНЦІВ

За даними соціологічних опитувань 2018 та 2020 року, понад 88% громадян вважають важливим для себе захист навколишнього середовища, а зростання кількості відходів, забруднення повітря, водних ресурсів і надалі входять у ТОП найважливіших проблем охорони навколишнього середовища.

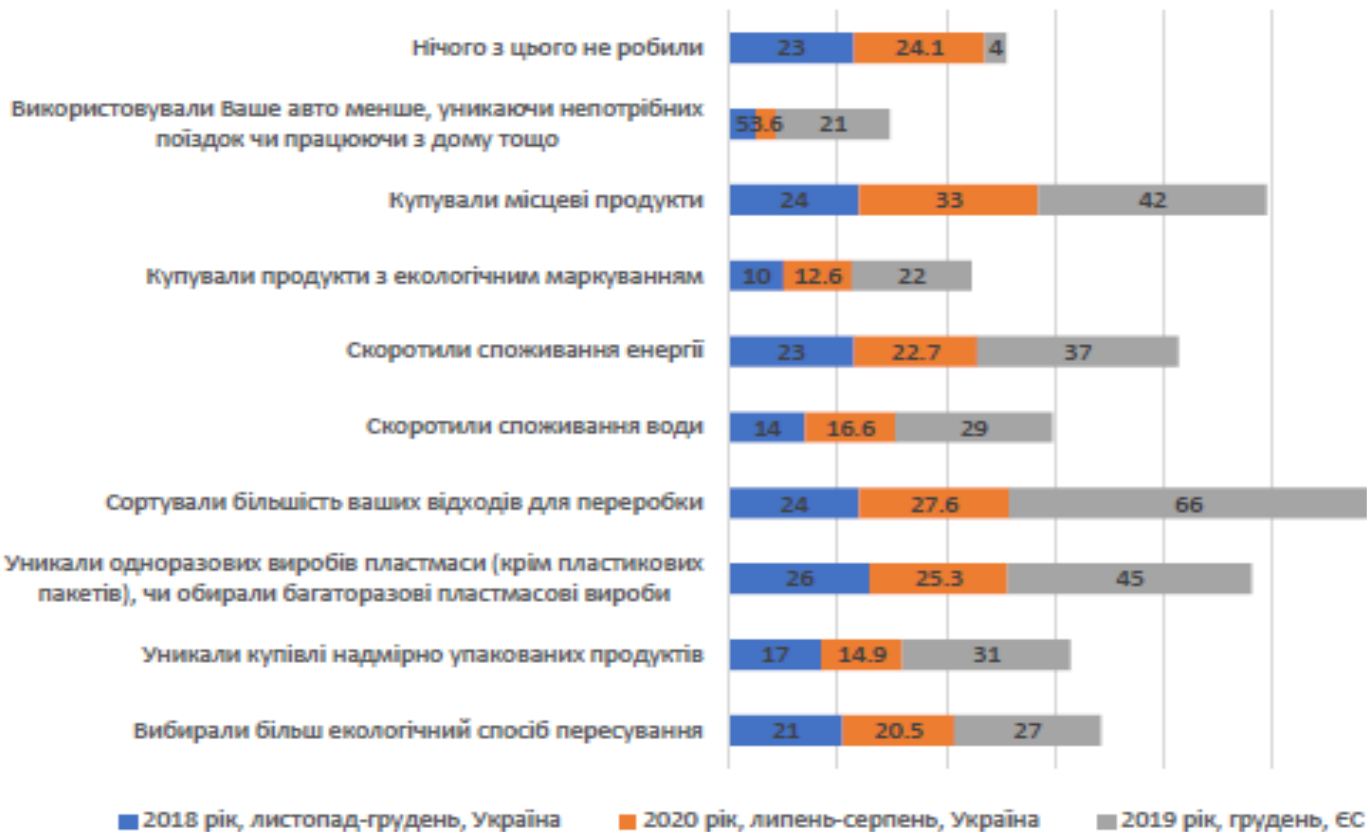
### Які проблеми навколишнього середовища Ви вважаєте найважливішими?



## ДІЇ УКРАЇНЦІВ ЩОДО ЗАХИСТУ ДОВКІЛЛЯ (2018-2020рр.)

За даними соцдосліджень 2018-2020 років, понад 70% респондентів здійснюють ті чи інші заходи для попередження заподіяння шкоди довкіллю чи зменшення такої шкоди. Так, опитувані сортували сміття, скоротили споживання енергії та води, купували місцеві продукти, віддавали перевагу товарам у екологічній упаковці та з екологічним маркуванням, намагалися рідше використовувати власне авто та обирали більш екологічні способи пересування. Водночас, у порівнянні із результатами опитування громадян на рівні ЄС, залучення українців до природоохоронних заходів є значно нижчою.

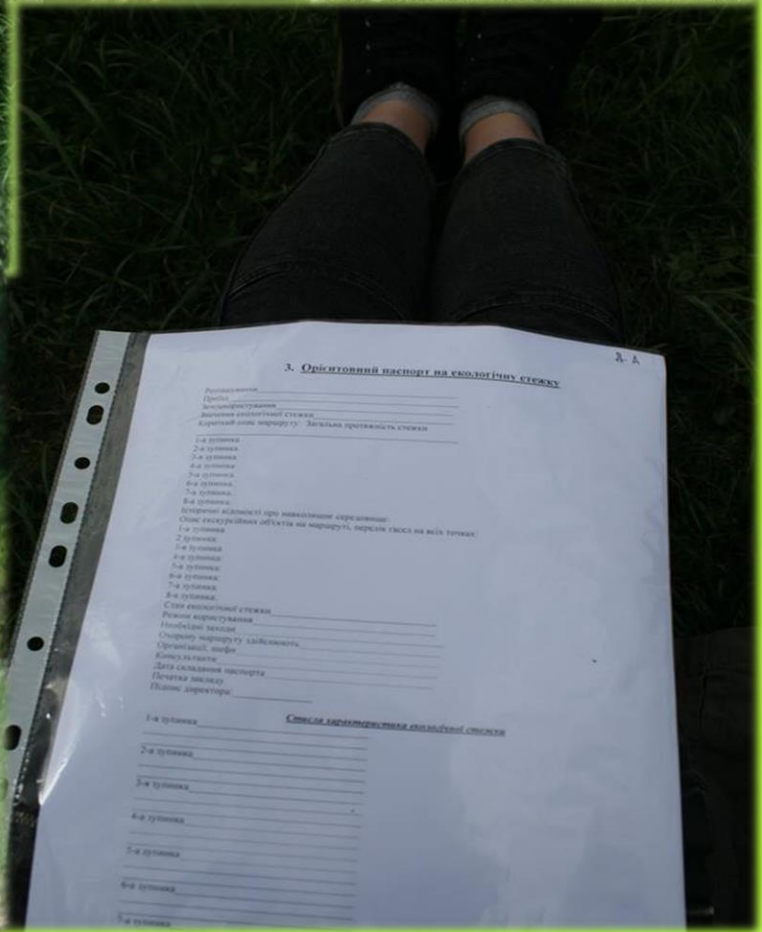
Чи робили Ви щось із наступного протягом останніх 6-ти місяців з метою зниження вашого особистого негативного впливу на довкілля? Дані у %.



*Зі слів Папи Франциска: «Зміна стилів життя може спричинити здоровий тиск на тих, у чийх руках зосереджено політичну, економічну та соціальну владу»...*

**ДУАЛЬНЕ ЗАНЯТТЯ-ЕКСКУРСІЯ "ХАРАКТЕРИСТИКА МЕТОДИЧНО-ОРГАНІЗАЦІЙНИХ АСПЕКТІВ СТВОРЕННЯ ЕКОЛОГІЧНИХ СТЕЖОК" (НА ПРИКЛАДІ ЕКОЛОГІЧНОГО МАРШРУТУ "ГЕОЛОГІЧНА ПАМ"ЯТКА ПРИРОДИ "МЕДОВА ПЕЧЕРА" – ЛІСОВИЙ ЗАКАЗНИК "ЧОРТОВІ СКЕЛІ")**















# Навчальна практика «Екологічні стежки»

(геологічна пам'ятка природи «Медова печера» - лісовий заказник «Чортові скелі»)



**Медова печера або Медунка** — печера, геологічна пам'ятка природи місцевого значення в Україні. Розташована в межах Винниківського лісопарку, при східній околиці Львова, в кінці вулиці Медової печери, що в місцевості Майорівка.

Загальна довжина ходів — бл. 56 м, середня висота — 4,5 м, середня ширина — 8,5 м. Складається з двох великих залів, з'єднаних вузьким проходом-хідником. Зали можна візуально поділити на 3 кімнати, а також 4-у (важкодоступну). Склепіння першої зали підпирає кам'яна колона, друга зала завершується вузьким лазом, яким можна проповзти кілька метрів (далі ходу немає).



**Джерело поблизу Медової печери** - жовтуватого кольору, бо струмки, що живлять його течуть через глинисті породи багаті на залізо. Це додає воді не лише характерного забарвлення, але й лікувальних властивостей.



**Мототрек** - міжнародна легендарна мототраса 1963 року.



**Чортові скелі (Чортові скелі)** — група скель, а також пагорб і пам'ятка природи місцевого значення. Розташовані біля південної околиці села Лисиничі (Пустомитівський район, Львівська область), між містами Львовом та Винниками, в межах Винниківського лісопарку.

Скелі розташовані на вершині залісного пагорба (висота 414 м над р. м.) і на його північних схилах, які крутими уступами обриваються в бік села Лисиничів. Максимальна висота скель — до 20 м.



**Винниківське озеро** — став на річці Марушці, неподалік від східних околиць м. Львова, в західній частині м. Винник. Озеро розташоване на території Винниківського лісопарку, частина якого вважається територією Львова (Личаківський район міста).

Озеро протічне, що сприяє самоочищенню води. Довжина озера становить 440 м, ширина - 200 м, загальна площа - 6,2 га, глибина біля дамб - 5 м. Ширина пляжної зони до 50 м, а власне відпочинкова зона займає ділянку площею 17,3 га.



**ЕКОЛОГІЧНІ МАРШРУТИ ТА СТЕЖКИ НА ТЕРИТОРІЇ ЛЬВІВЩИНИ,  
ІВАНО-ФРАНКІВЩИНИ, ЗАКАРПАТТЯ  
ЕКОМАРШРУТИ НА Г. ПАРАШКУ, Г. МАГУРУ**





**ЕКОЛОГІЧНІ МАРШРУТИ З ІСТОРИКО-АРХІТЕКТУРНИМИ ТА САКРАЛЬНИМИ ПАМ'ЯТКАМИ (НА ПРИКЛАДІ МАРШРУТУ «М. РОГАТИН – НАЦІОНАЛЬНИЙ ЗАПОВІДНИК “ДАВНІЙ ГАЛИЧ”»)**





# ЕКОЛОГІЧНІ МАРШРУТИ З НАЙВИЗНАЧНИШИМИ ПАМ'ЯТКАМИ ПРИРОДИ (НА ПРИКЛАДІ ЕКОЛОГО-ПІЗНАВАЛЬНОЇ СТЕЖКИ «НА ГОРУ ГОВЕРЛА»)



# ЧОТИРИ ПОРИ РОКУ НА ЕКОЛОГО-ПІЗНАВАЛЬНІЙ СТЕЖЦІ «НА ГОРУ ГОВЕРЛУ»



# Еколого-пізнавальна стежка "На гору Говерла"



Наш маршрут еколого-пізнавальною стежкою на г. Говерлу розпочинається з бази "Заросляк". Відразу заходимо до лісу і добре втоптаню стежкою, через 10 хвилин, приходимо до розгалуження. Праворуч іде екологічна стежка Карпатського національного природного парку, зазначена, як "правий маршрут". Вище верхньої межі лісу стежка проходить над урвищем, а тому в умовах погані видимості чи дощової погоди є небезпечною, але найкоротшою – 3,7 км (2 години).

Підйом на Малу Говерлу доволі стрімкий, проходить вузькою кам'янистою стежкою серед брил пісковика та заростей гірської сосни й займає, орієнтовно, 30–45 хвилин. З Малої Говерли відкривається чудовий краєвид майже на весь Чорногорський хребет, вершину Говерли, а також на останній відтинок нашого маршруту, який є дуже стрімким. Через 30 хвилин виходимо на Говерлу (2061 м) – найвищу вершину України.



г.Говерла  
2061 м



Далі слід на вищезгаданому роздоріжжі перейти через правий потік і рухатися вверх уздовж лівого. У дощову погоду ця ділянка маршруту досить заболочена. Приблизно через 300 метрів стежка відійде від потоку направо і за 20 хвилин, ми приходимо до верхньої межі лісу та полонини "Заросляк". Полонинною стежкою через 45 хвилин приходимо до підніжжя Малої Говерли (східне плече головної вершини). Ліворуч від нас знаходяться заросляцькі котли й долина р. Прут з 80-метровим водоспадом між верхнім і нижнім котлами. За ними видно полонину Пожижевську.



Навчальна практика  
"Екологічні стежки"

виконала група  
Е-333



Що був один із ранків травня  
Падав дощ, було туманно  
Прокинулись студенти, як  
заспівала ппашка рання  
І вирушили в подорож  
бажанну.

Чекала нас попередю Говерла,  
А це туман, і сніг, і вітер, і  
крутий підйом.

Наша група від захоплення  
завмерла,  
Коли почула, скільки  
кілометрів йтиме загалом.  
Було нелегко: когось заувало  
вітром,

А хтось коптився із вершини,  
На самій Говерлі розпочався  
шпорти

І наче вічність, птагнулись пі  
години

Ща ми усе перемогли,  
Найвищу точку України  
підкорили

"Живими" вийти звідти ми  
змогли

І нікого по дорозі не згубили.

Штепер екологи ні перед чим  
не мають страху  
Усе під силу нам, лиш варто  
захопіти

Не звернемо зі свого шляху,  
Щоб горизонти нових  
перемог зустріти!

**ЕКОЛОГІЧНІ МАРШРУТИ НА ТЕРИТОРІЯХ ІЗ ТУРИСТИЧНО-РЕКРЕАЦІЙНИМИ РЕСУРСАМИ, З ГІДРОЛОГІЧНИМИ ТА ГЕОЛОГІЧНИМИ ПАМ'ЯТКАМИ ПРИРОДИ (НА ПРИКЛАДІ ГІРСЬКОЛИЖНОГО КУРОРТУ «БУКОВЕЛЬ», СКЕЛЬ ДОВБУША, ВОДОСПАДУ «ПРОБІЙ», М. ЯРЕМЧЕ)**



**ЕКОМАРШРУТИ НА ТЕРИТОРІЯХ ПРИРОДНО-ЗАПОВІДНОГО ФОНДУ ЗАКАРПАТТЯ**  
**КАРПАТСЬКИЙ БІОСФЕРНИЙ ЗАПОВІДНИК (М. РАХІВ) – ГЕОГРАФІЧНИЙ ЦЕНТР**  
**ЄВРОПИ (С. ДІЛОВЕ) – МІСТО ХУСТ – ЗАПОВІДНИЙ МАСИВ «ДОЛИНА НАРЦИСІВ»**  
**(УРОЧИЩЕ КІРЕШІ) – ЦЕНТР ЛОЗОПЛЕТІННЯ (С. ІЗА) – «ШВЕЙЦАРСЬКА СИРОВАРНЯ»**  
**(С. НИЖНЄ СЕЛИЩЕ) – НАЦІОНАЛЬНИЙ ПРИРОДНИЙ ПАРК «СИНЕВИР»**  
**(РЕАБІЛІТАЦІЙНИЙ ЦЕНТР БУРОГО ВЕДМЕДЯ) – ОЗЕРО СИНЕВИР**





**СМТ. ВОЛОВЕЦЬ – С. ГУКЛИВИЙ – С. ПИЛИПЕЦЬ (ЦЕРКВА РІЗДВА ПРЕСВЯТОЇ БОГОРОДИЦ) – ВОДОСПАД ШИПІТ (ГІДРОЛОГІЧНА ПАМ'ЯТКА ПРИРОДИ МІСЦЕВОГО ЗНАЧЕННЯ) – РІЧКИ ВИЧА ТА ЛАТОРИЦЯ – ГОСТИННІ САДИБИ У С.ПИЛИПЕЦЬ – ЧАЙОВНЯ «СУРІЯ» – ПОЛОНІНА БОРЖАВА (ОБ'ЄКТ СМАРАГДОВОЇ МЕРЕЖІ) – ГОРА ГИМБА – ГІДРОЛОГІЧНА ПАМ'ЯТКА «ОЗЕРО НА ПОЛОНІНІ БОРЖАВА**







# Навчальна практика «Екологічні маршрути»

(с.м.т. Воловець – с. Гукливий – гостинні садиби с. Пилипець – водоспад Шипіт – Чайовня «Сурія» – полонина Боржава – гора Гімба – гідрологічна пам'ятка «Озеро на полонині Боржава»)



ДЕНЬ ВИШИВАНКИ НА ГОРІ  
МАЛА ГИМБА



ОЗЕРО НА ПОЛОНИНІ БОРЖАВА



ВСТАНОВЛЕННЯ  
ОХОРОННОГО  
ЗНАКУ



ГОРА ГИМБА



ПОЛОНИНА  
БОРЖАВА



КРИСЕЛЬНИЙ ВИТЯГ  
НА ПОЛОНИНУ



СУРІЯ



ПІДЙОМ  
НА ГОРУ  
ГИМБА



ШИПІТ

Студенти спеціальності 242 «Туризм»  
керівники: Борущька Ю. З.,  
Лештан К. В., Малицький В. К.



ПИЛИПЕЦЬ

ГУКЛИВИЙ

ВОЛОВЕЦЬ



ЛЬВІВ

## ПЕРСПЕКТИВИ РОЗВИТКУ ЕКОЛОГІЧНОГО ТУРИЗМУ В УКРАЇНІ

1. Зростання туристичного потенціалу країни.
2. Взаємодія державних та приватних структур.
3. Доступність туристичних послуг для всього населення, незалежно від віку, статті, доходу тощо.
4. Підвищення екологічної свідомості населення через еколого-просвітницьку діяльність.
5. Сприяння розвитку сфери послуг в регіонах.
6. Розробка нових туристичних маршрутів.
7. Виробництво та поширення місцевої продукції.
8. Поновлення етнічних традицій.
9. Сприяння розвитку малого та середнього бізнесу в сільській та приміській місцевості.
10. Організація зайнятості місцевого населення регіонів розвитку екотуризму.

Головними чинниками, що стримують розвиток екологічного туризму є організаційні та економічні. Слід наголосити щодо неточності розуміння екотуризму населенням, поганої реклами та застарілості матеріальних ресурсів, а також популяризації туроператорами виїзного туризму та скороченні в'їзних туристів, що не дають змоги розвиватись внутрішньому туристичному ринку. Головною проблемою на сучасному етапі становлення екотуризму в Україні є «greenwashing» або «зелене замилування» коли суб'єкти туристичної діяльності видають свої послуги за екологічні, обманюючи споживачів, створюючи умови недобросовісної конкуренції.

## ГЛОБАЛЬНІ ЦІЛІ СТАЛОГО РОЗВИТКУ У СВІТІ, СХВАЛЕНІ ООН (2015 р.)

У 2015 році відбувся саміт ООН, присвячений сталому розвитку, де були затверджені нові орієнтири та оголошені 17 глобальних цілей сталого розвитку до яких приєдналась і Україна. 17 глобальних цілей є закликом до захисту планети, забезпечення миру та процвітання і подолання бідності. Отже, Міністерством екології спільно з Європейським Союзом, в Україні була розроблена Стратегія державної екологічної політики України до 2030 року на основі 17 глобальних цілей сталого розвитку, завдяки якій країна повинна забезпечити здійснення стратегії розвитку сталого туризму, включно екологічного туризму, що сприяє створенню додаткових робочих місць, виробництву місцевих товарів та продукції, розвитку місцевої культури, способу життя в гармонії з природою, розширенню та захисту лісів та природно-заповідного фонду, забезпеченню збереження гірських екосистем та сталого використання прибережних та морських екосистем, створенню нові екологічні мережі. Все це свідчить про перспективність розвитку екологічного туризму..!



«БОГ ЗАВЖДИ ПРОЩАЄ...

МИ, ЛЮДИ, ПРОЩАЄМО ДЕКОЛИ...

А ПРИРОДА НІКОЛИ НЕ ПРОЩАЄ»...!

«ПЕРШИЙ НАШ ОБОВ'ЯЗОК –

ЗАЛИШИТИ МАЙБУТНІМ

ПОКОЛІННЯМ ПЛАНЕТУ,

ПРИДАТНУ ДЛЯ ПРОЖИВАННЯ»...!

ВИХОВУЙМО

ЕКОСВІДОМІСТЬ...!

**ЩИРО ВДЯЧНА**

**ЗА УВАГУ..!**

